
















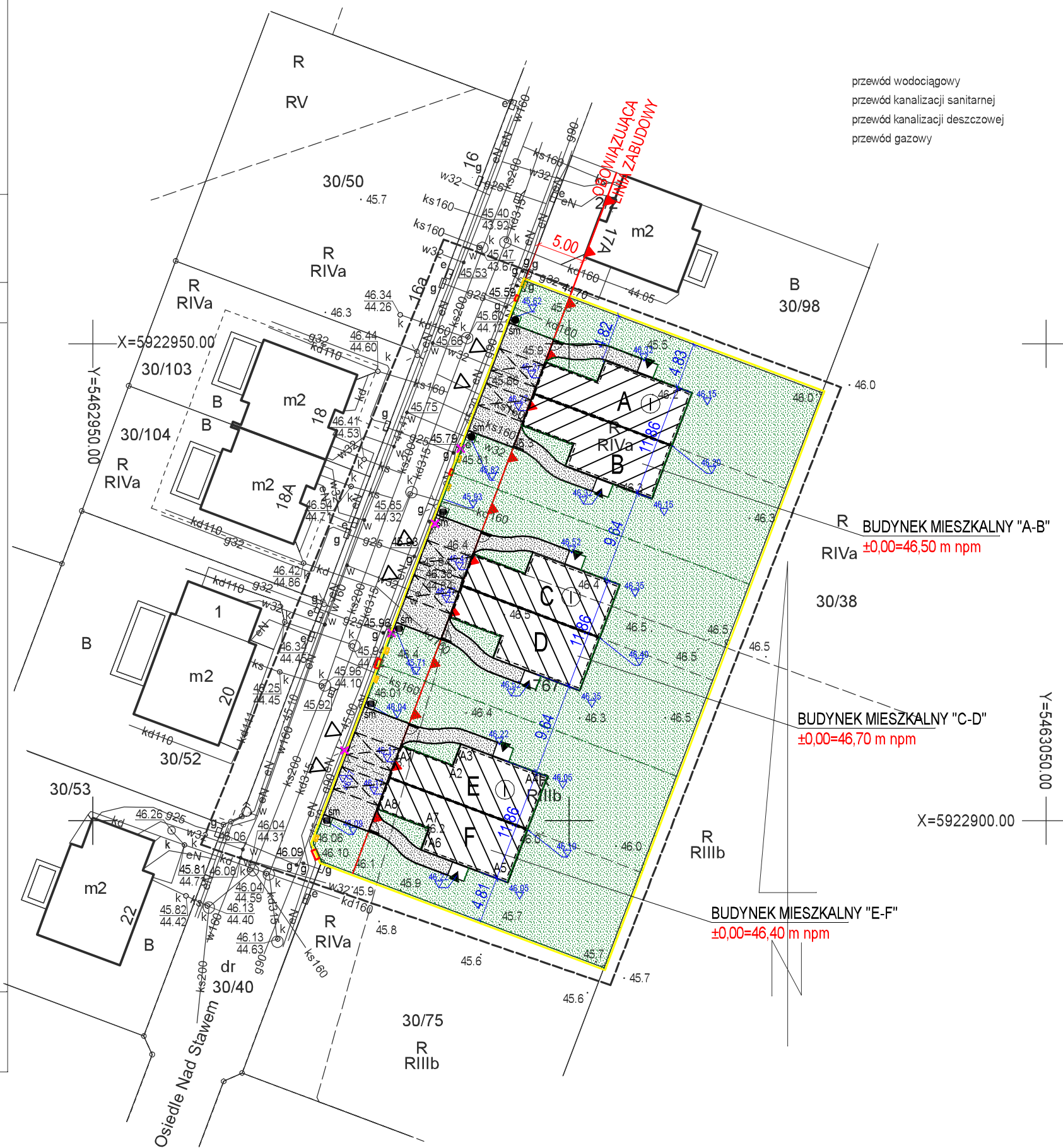


LEGENDA:

-  BUDYNKI ISTNIEJCE
-  BUDYNEK PROJEKTOWANY
-  TEREN UTWARDZONY
-  ZIELEŃ
-  WEJŚCIE DO BUDYNKU
-  WJAZD NA DZIAŁKE
-  ŚMIETNIK
-  PROJEKTOWANE RZĘDNE TERENU
-  LINIE WYMIAROWE
-  PRZEKRÓJ PRZEZ TEREN
-  PROJEKTOWANA RZĘDNA ZERA BUDYNKU
-  NUMER PORZĄDKOWY BUDYNKU
-  ILOŚĆ KONDYGNACJI
-  ŚMIETNIK
-  OBOWIĄZUJĄCA LINIA ZABUDOWY
-  GRANICA DZIAŁKI NR 767
-  PROJEKTOWANE MIEJSCA POSTOJOWE

przewód wodociagowy
przewód kanalizacji sanitarnej
przewód kanalizacji deszczowej
przewód gazowy



R BUDYNEK MIESZKALNY "A-B"
RIVa ±0,00=46,50 m npm

BUDYNEK MIESZKALNY "C-D"
±0,00=46,70 m npm

BUDYNEK MIESZKALNY "E-F"
±0,00=46,40 m npm

X=5922900.00

Y=5463050.00

"GEODEZJA"
Paweł Zamkiewicz
ul. Lazurowa 19 72-003 Dobra
tel./fax (091) 452-81-53, 603 762 247
e-mail : geodezja.dobra@neostrada.pl
(jednostka wykonawstwa geodezyjnego)

Wykonano metodą : wektorowo - skanowanie, kalibracja, digitalizacja rastra w ramach roboty geodezyjnej GK. 6640.951.2019 zgłoszonej w WGKiK w Policach

W zakresie pomiaru znajdują się następujące punkty osnowy geodezyjnej nr: brak
Podlegające ochronie na podstawie - art. 15, art. 48 ust. 1, pkt 3 ustawy Prawo geodezyjne i kartograficzne

Granice i nr działek ewidencyjnych według danych WGKiK w Policach z dn. 19-04-2019 r.

Rejestracja :

mgr inż. Paweł Zamkiewicz

Kierownik jednostki wykonawstwa geodezyjnego

PRACOWNIA PROJEKTOWA
zArys
ul. Orzechowa 1; 72-003 Dobra/ Szczecin

PROJEKT BUDOWLANY

ZESPÓŁ BUDYNKÓW MIESZKALNYCH
JEDNORODZINNYCH
W ZABUDOWIE BLIŹNIACZEJ

ADRES: ul. Osiedle Nad Stawem; gm. Dobra dz nr 767, obręb Mierzyn 1

INWESTOR: DDC Spółka z ograniczoną odpowiedzialnością Spółka komandytowa ul. Inspektowa 14a, 71-220 Szczecin

PROJEKTANT: mgr inż. arch. Elżbieta Kojalowicz-Bethke upr. bud. 58/Sz/99 do proj. w specjalności architektonicznej b/o

PROJEKTANT: mgr inż. arch. Beata Galan upr. bud. 19/ZPOIA/OKK/2016 do proj. w specjalności architektonicznej b/o

PROJEKT ZAGOSPODAROWANIA TERENU

BRANŻA: ARCHITEKTURA Nr rysunku

SKALA: 1:100 **A1**

DATA: czerwiec 2019
PROJEKT CHRONIONY PRAWEM AUTORSKIM